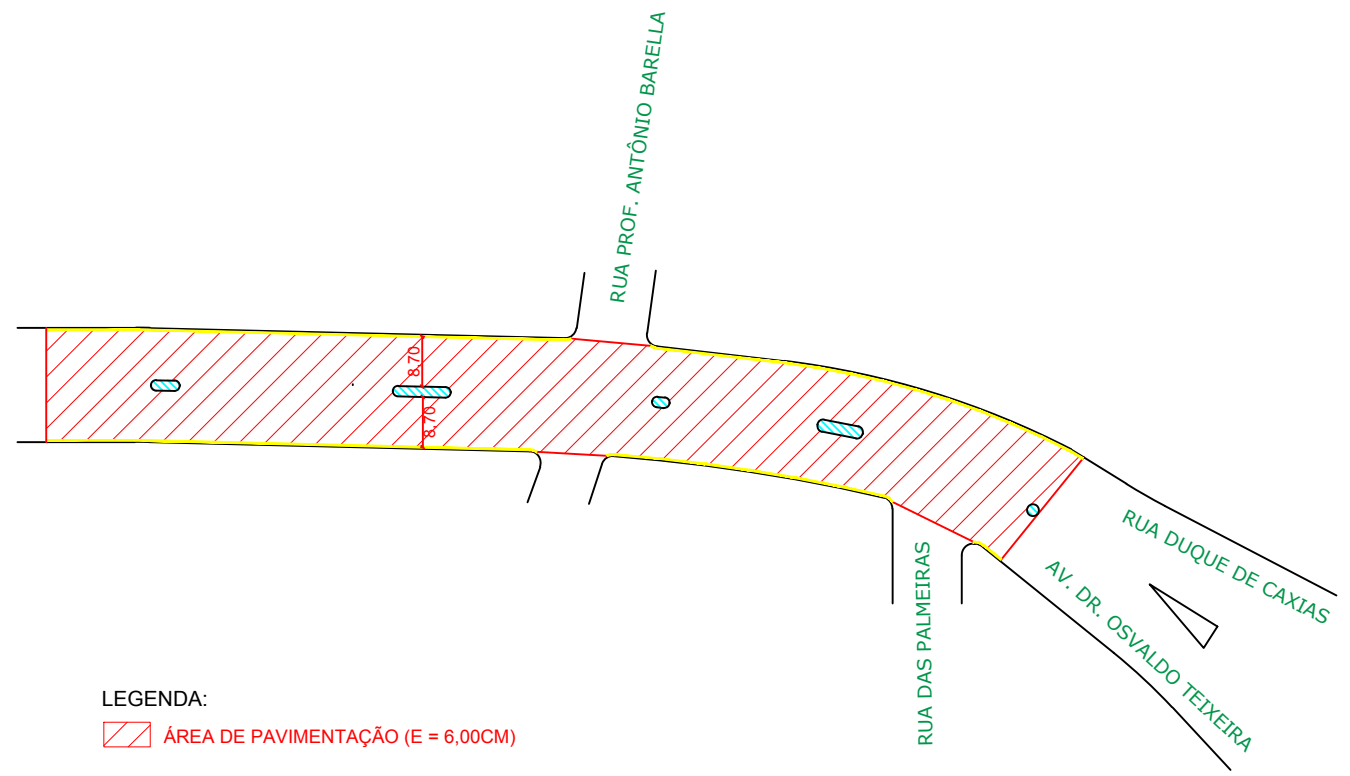
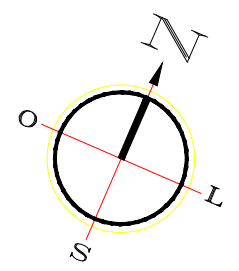


AV. DR. OSVALDO TEIXEIRA

PLANTA DE PAVIMENTAÇÃO

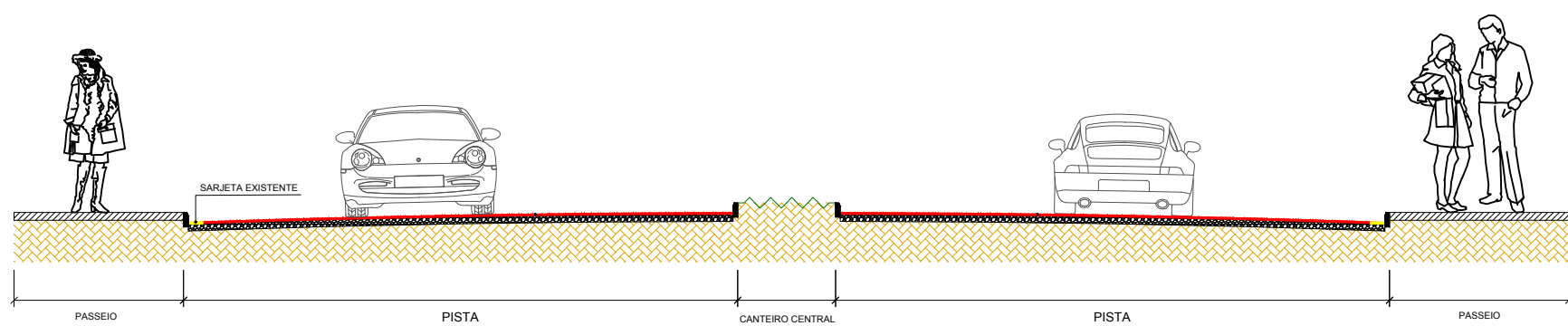


LEGENDA:

ÁREA DE PAVIMENTAÇÃO (E = 6,00CM)

ÁREA DE CANTEIRO CENTRAL

SARJETA EXISTENTE



SEÇÃO TIPO PAVIMENTAÇÃO

Sem Escala

LEGENDA:

PAVIMENTAÇÃO (E = 6,00CM)

REPERFILAGEM (E = 3,00CM)

CAPA FINAL (E = 3,00CM)

Quadro de Quantidades	
ÁREA TOTAL DE PISTA	3.484,24 m²
ÁREA DE CANTEIRO CENTRAL	49,77 m²
ÁREA DE PISTA	3.434,47 m²
SARJETA EXISTENTE	307,40 m
ÁREA DE SARJETA	92,22 m²
MEIO-FIO EXISTENTE	375,89 m
ÁREA DE PAVIMENTAÇÃO	3.342,25 m²
ÁREA DE FRESAGEM	3.342,25 m²
EXTENSÃO DA PISTA	176,00 m
LARGURA MÉDIA DA PISTA	19,80 m
ÁREA DE REMENDO PROFUNDO	20,00 m²
RAMPAS DE ACESSIBILIDADE	06 unid.
SINALIZAÇÃO HORIZONTAL	101,08 m²
SINALIZAÇÃO VERTICAL	1,00 m²
SUPORTES METÁLICOS	04 unid.

PREFEITURA MUNICIPAL DE TUCUNDUVA

AV. DR. OSVALDO TEIXEIRA

PLANTA DE PAVIMENTAÇÃO

PRANCHA
06 / 09

ASSESSORIA DE ENGENHARIA

ESCALA	DATA	ÁREA	DESENHO
S/ ESCALA	AGOSTO/2020	3.434,47 m²	

PREFEITO :

RESP. TÉCNICO :